宁波市城市绿线规划

现状绿线分布图

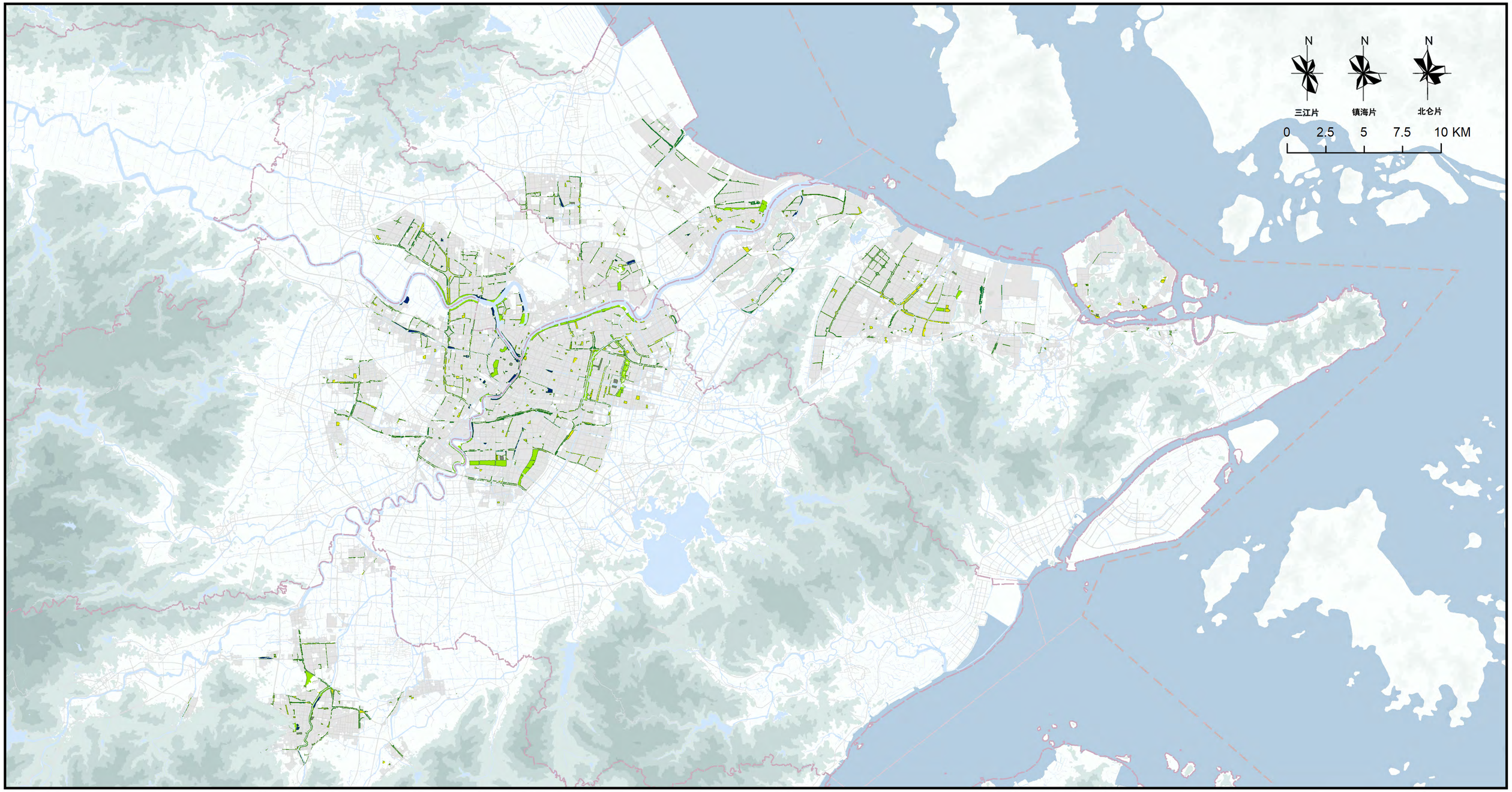

图例

- 综合公园
- 专类公园
- 社区公园
- 广场用地
- 游园
- 郊野公园
- 防护绿地
- 建成区
- 现状水系
- 现状道路
- 地级市界
- 县（市、区）界

宁波市城市绿线规划

规划绿线分布图

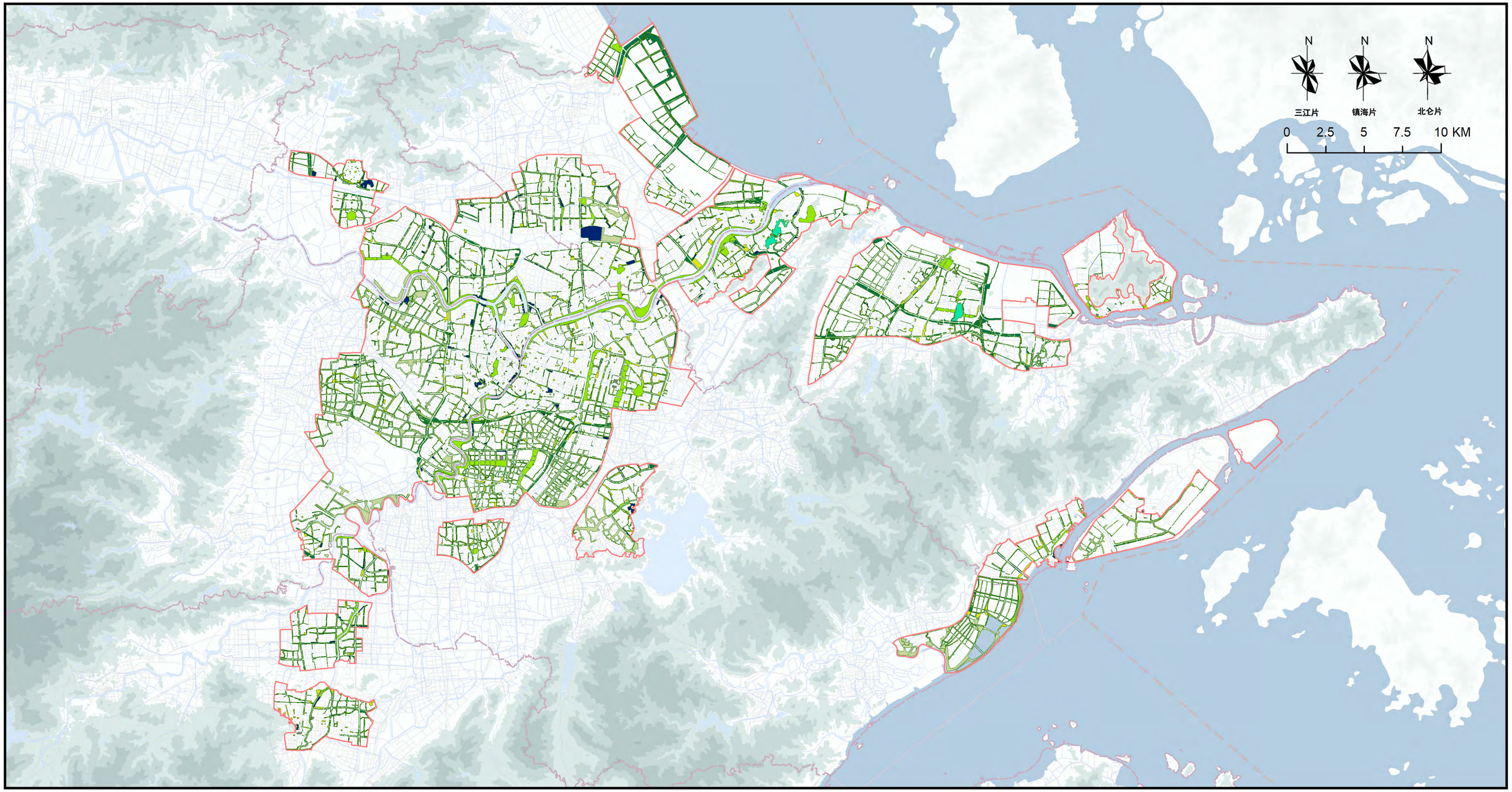

图例

- 综合公园
- 专类公园
- 社区公园
- 广场用地
- 游园
- 郊野公园
- 防护绿地
- 虚线控制
- 中心城区
- 河道蓝线
- 道路红线
- 地级市界
- 县（市、区）界

宁波市城市绿线规划

绿线管理单元划分图

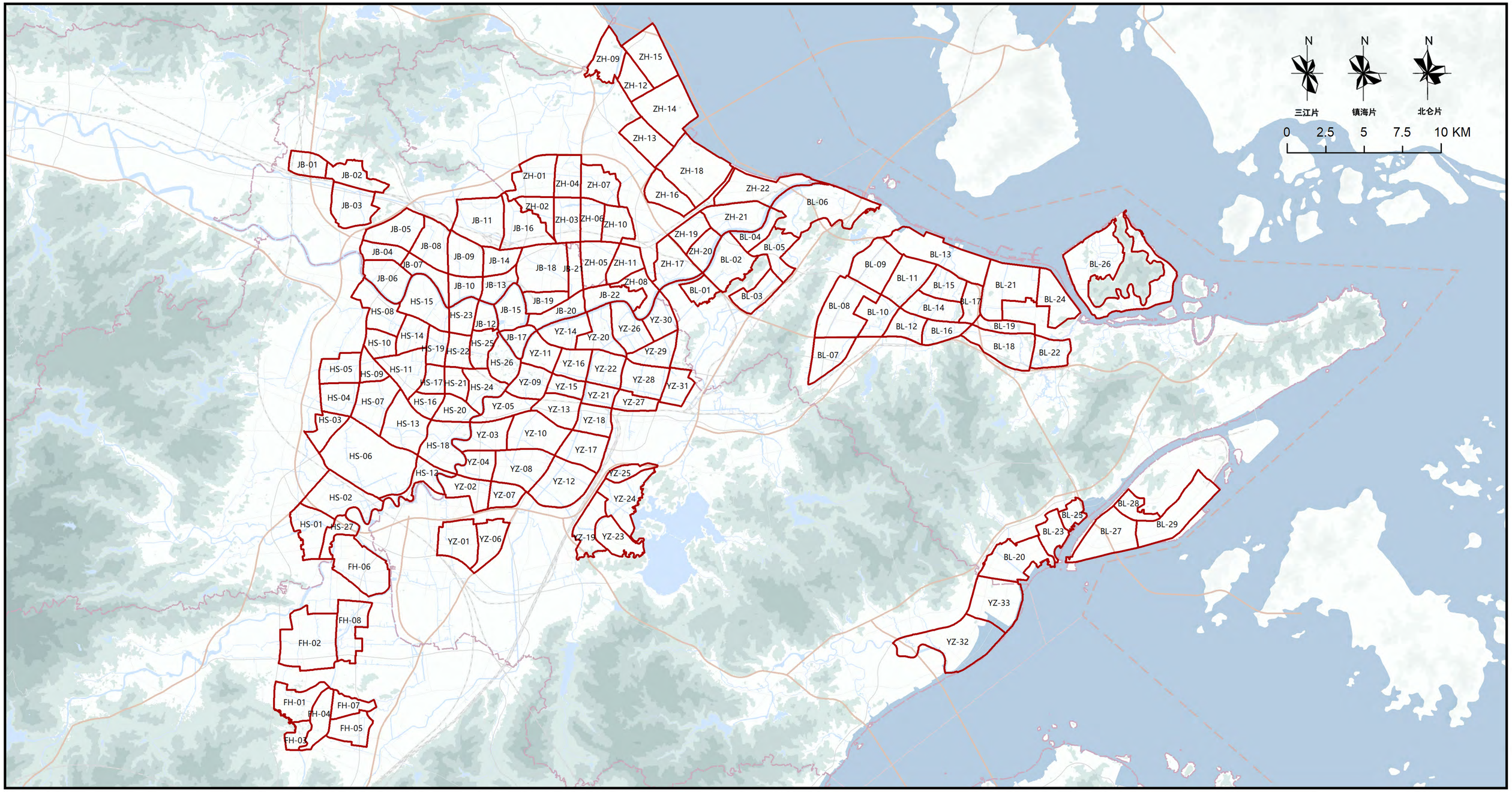

图例

- HS-01 编制单元
- 铁路
- 高速公路
- 骨架干道
- 主干道
- 地级市界
- 县（市、区）界

宁波市城市绿线规划

虚线管控单元分布图

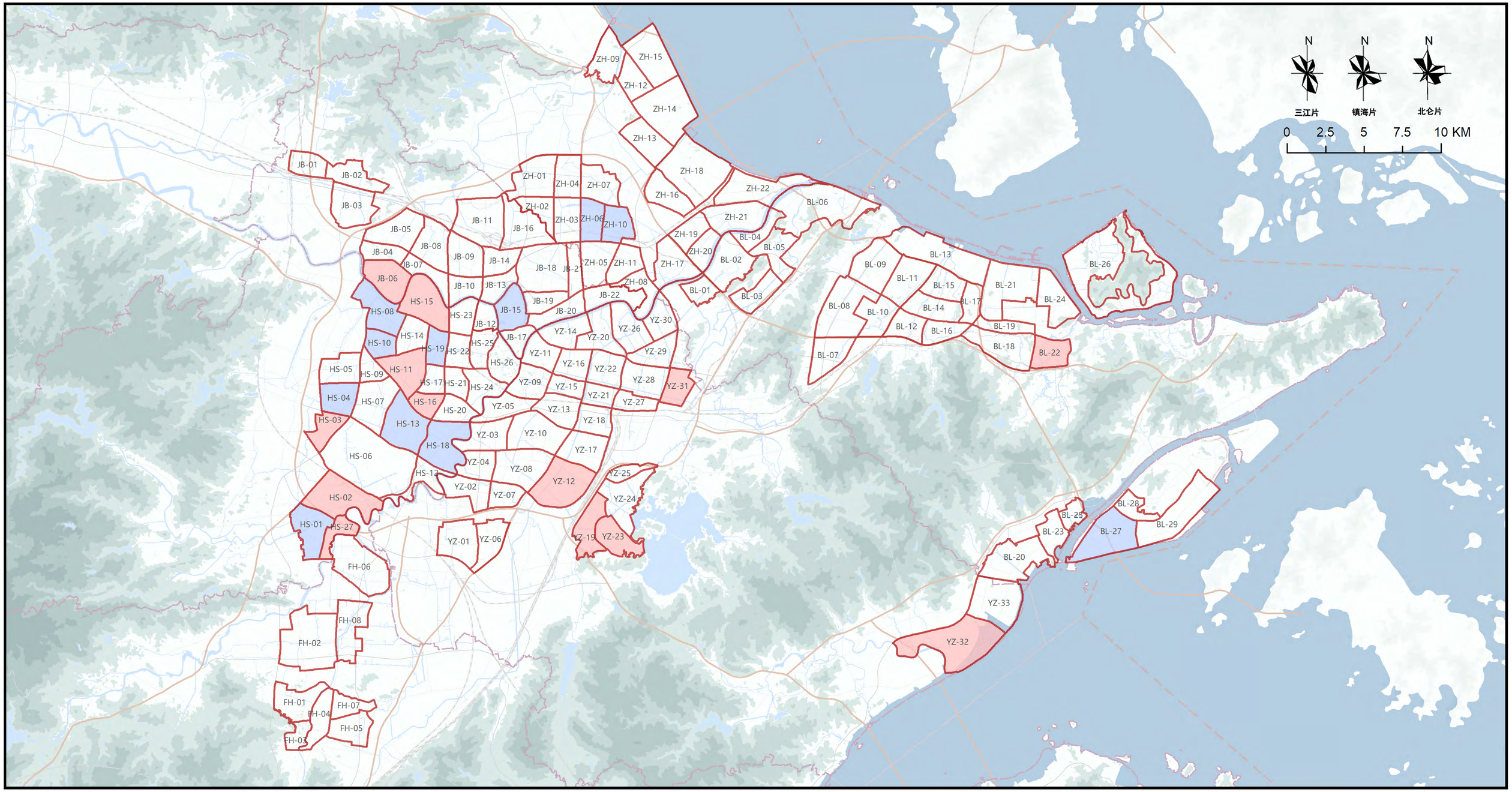

图例

- HS-01 编制单元
- 部分虚线管控单元
- 全部虚线管控单元
- 铁路
- 高速公路
- 骨架干道
- 主干道
- 地级市界
- 县（市、区）界

宁波市城市绿线规划

生态控制线分布图

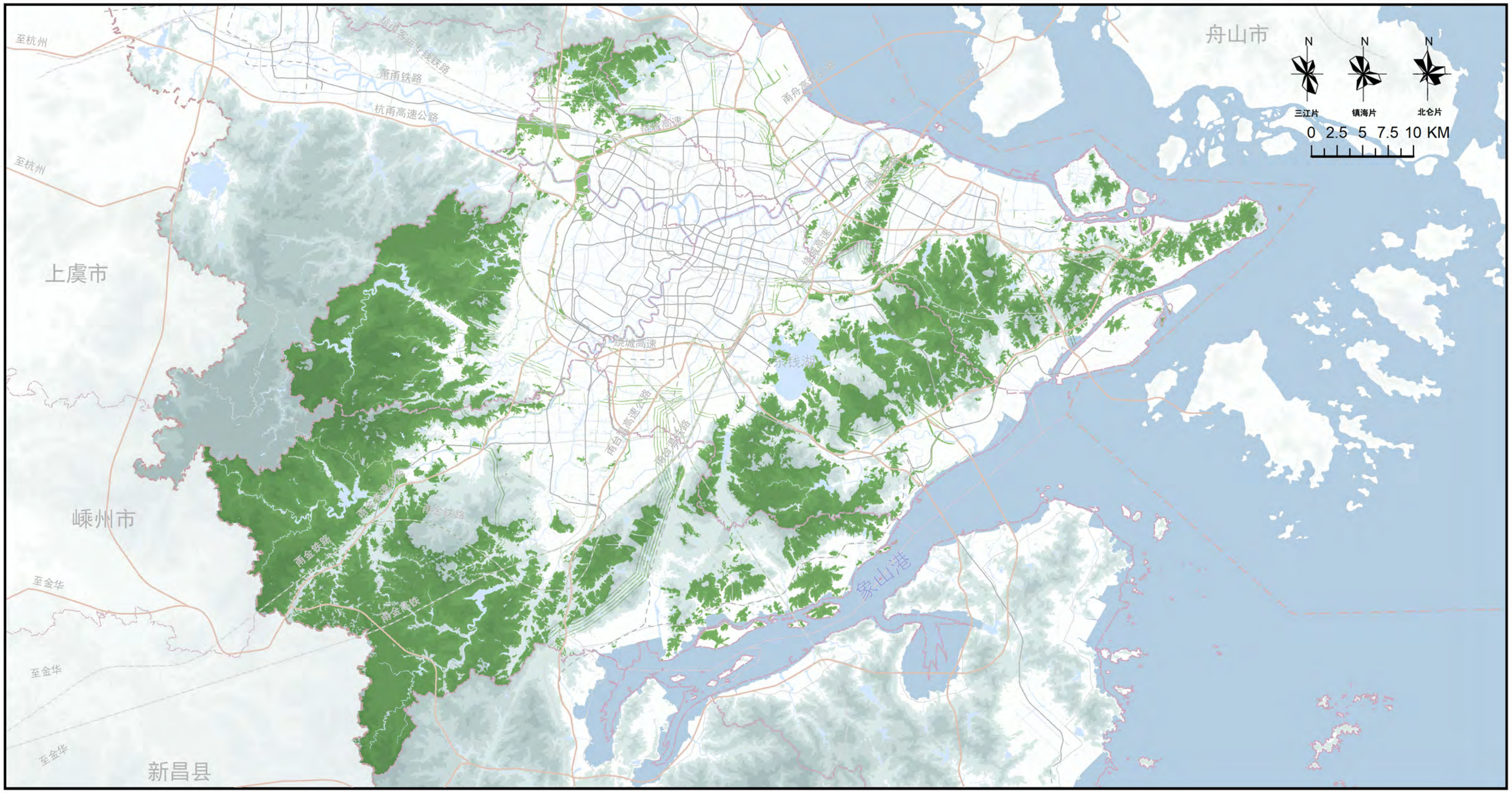

图例

- 生态控制线
- 铁路
- 高速公路
- 骨架干道
- 主干道
- 轨道交通
- 地级市界
- 县（市、区）界

宁波市城市绿线规划

生态控制线单元划分图

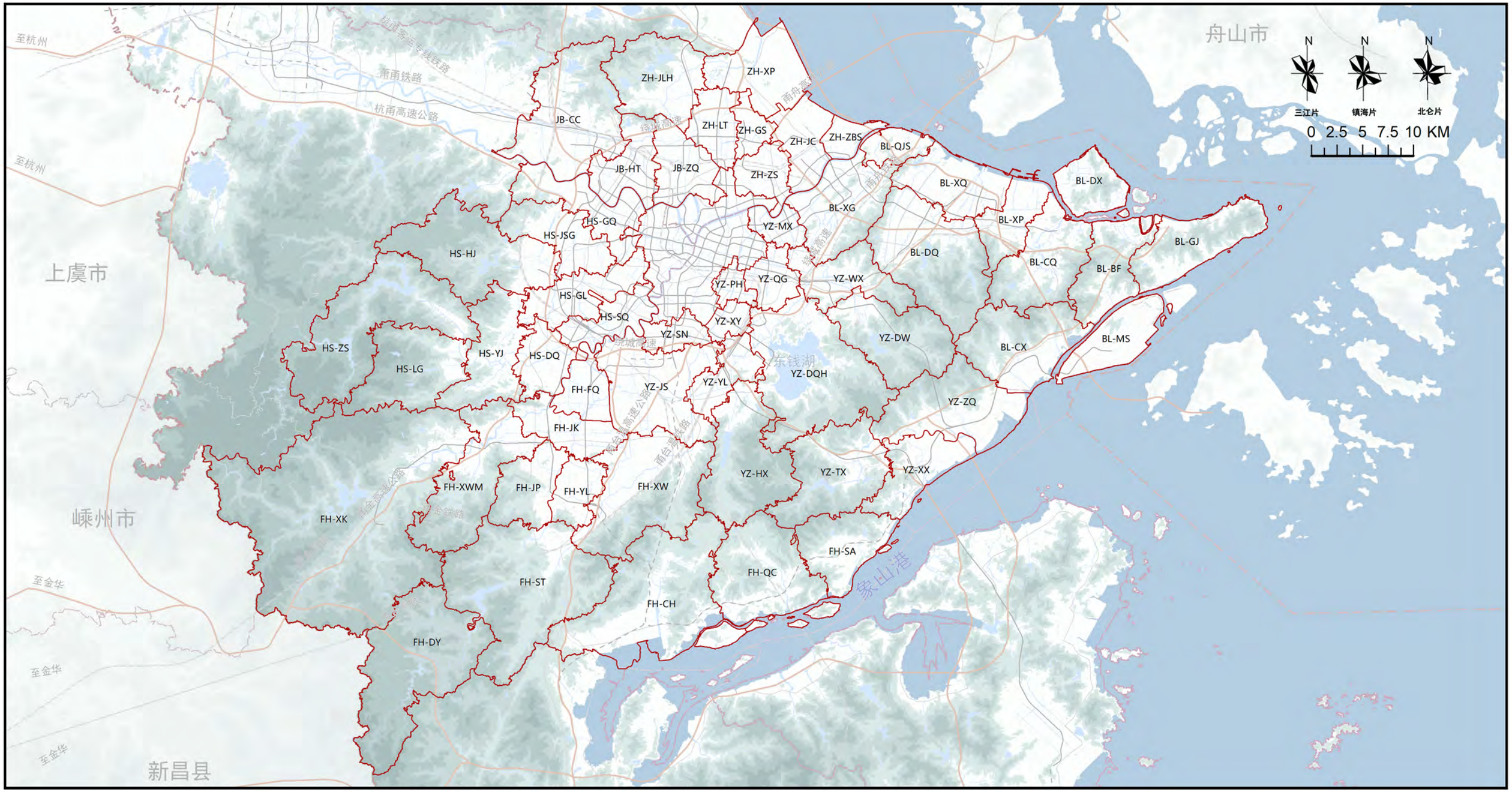

图例

- 生态控制线单元
- 铁路
- 高速公路
- 骨架干道
- 主干道
- 轨道交通
- 地级市界
- 县（市、区）界