

# 《海盐县绿道网总体规划（2021-2035）》编制内容

## 一、规划总则

1、规划范围：海盐县域范围，面积为 595.67 平方公里，包括武原街道、西塘桥街道、望海街道、秦山街道、沈荡镇、百步镇、于城镇、澉浦镇、通元镇。

2、规划期限：与最新的国土空间规划期限一致为 2021-2035 年，其中：近期：2021-2025 年；远期：2026-2035 年。

3、指导思想：以习近平新时代中国特色社会主义思想为指引，坚持以人民为中心的发展思想，坚持新发展理念，以“高质量发展、高水平治理、高品质生活”为主题，以加快高质量融入长三角一体化为主战略，以满足人民日益增长的美好生活需求为根本目的，加快推进绿道网建设，努力打造生态化、本土化、多样化、人性化和品质化的绿道网，进一步改善区域生态环境，提升品质生活，打造美丽海盐，为绿色出行、健康生活方式提供必要条件，不断增强人民群众的获得感、幸福感，为建设“千年古县、江南水乡、滨海新城”提供重要支撑。

## 二、规划目标和指标

### 1、规划目标

立足海盐“千年古县、江南水乡、滨海新城”的发展愿景，围绕“高质量发展、高水平治理、高品质生活”发展主题，规划至到2035年，从绿道的连通上、品质上、特色上三个方面为规划重点，从提升现有绿道、打通断点绿道、打造特色绿道三个方面为实施路径，完善海盐绿道网建设，为海盐建立一个层级丰富、特色突出的绿道网系统，实现“5分钟见绿、10分钟进道”的规划目标，均衡覆盖全域、沟通城乡节点、联系旅游资源、服务经济发展，使绿道成为凸显海盐“海、文、城、绿”城市意象的山海休闲绿道。

## 2、规划定位

“海、文、城、绿”，既是海盐的城市特色，也是城市空间格局的基础。

本次规划希望通过绿道网的建设，为海盐建立一个层级丰富、特色突出的绿道网系统，均衡覆盖全域、沟通城乡节点、联系旅游资源、服务经济发展，使绿道成为凸显山海生态本底的山海逍遥径，延续历史人文记忆的千年古县道，展现海盐城市风貌的滨海新城景，体验舒适人居环境的诗意栖居地。

## 三、县域总体布局规划

### 1、绿道布局结构

通过整合历史人文资源、现存景观资源、生态本底资源、城乡布局结构及已建成绿道，规划形成“一核一带两轴八区多节点”的绿道网结构。

“一核”即以海盐城区为主的千年古县人文休闲核心；

“一带”即由海盐海塘绿道、白洋河绿道、翁金线绿道等组成的滨海湿地风情带；

“两轴”即东西向沿省域1号线及盐湖公路形成的东西向城镇风貌展示轴，连接武原街道、于城镇、百步镇等城镇；南北向沿省域1号线及南北湖大道形成的南北向水乡田园体验轴，连接沈荡镇、于城镇、通元镇、澉浦镇等水乡田园板块。

“八区”即千年古县绿道板块，以武原街道为主；望海新城绿道板块，以望海街道为主；核电小镇绿道板块，以秦山街道为主；滨海产业绿道板块，以西塘桥街道为主；产业创新绿道板块，以百步镇为主；山海休闲绿道板块，以澉浦镇为主；生态水乡绿道板块，以沈荡镇、于城镇为主；乡村田园绿道板块，以通元镇为主。

“多节点”即全域资源比较集聚的景观节点。

## 2、绿道总体布局

通过对城镇体系结构、风景名胜资源、文物古迹资源及交通特征的分析，县域绿道按照省级-县级-城镇级-社区级四级绿道分类，规划绿道总长度为491.92公里，密度0.92

公里/平方公里。其中：

省级绿道 2 条，绿道长度为 70.42 公里，分别为滨海绿道和海盐绿道；

县级绿道 8 条，绿道长度为 133.1 公里，分别是：翁金线绿道（北段）（X1）、翁金线绿道（中段）（X2）、翁金线绿道（南段）（X3）、嘉南线绿道（X4）、盐湖线绿道（X5）、北部环线绿道（X6）、酱园港绿道（X7）、石泉绿道（X8）；

城镇级（特色）绿道 6 片，绿道长度为 174.9 公里，分别是古城新貌·文旅绿道、四季牧歌·乐活绿道、丰山溢水·田园绿道、湖光山色·五味绿道、杉色映醉·水乡绿道、核电之光·核电绿道。

社区级绿道，绿道长度为 113.5 公里，主要分布于外围 5 个乡镇。

## 四、中心城区绿道建设规划

### 1、中心城区绿道布局结构

中心城区绿道选线布局，选线重点考虑古县城、武原城区以及生态资源、特色资源引导为出发点，重点考虑居民游憩休闲方式的改变和城市结构的优化提升，展现“一环聚心、两带护城、六轴串景”的绿道景观意向，因此，规划形成“一环两带、四横四纵”的绿道布局空间结构。

“一环”：环城河慢享古城休闲环。

“两带”：滨海湿地风情带；水乡新城体验带。

“四横”：元通港、海塘线绿道；古荡河、盐北河绿道；盐嘉塘绿道；南排河绿道。

“四纵”：大曲港绿道、团结港绿道、盐平塘绿道、新城河绿道。

## 2、中心城区绿道网布局

在延续上版中心城区绿道结构的基础上，本次规划进一步扩展城市级绿道，此外，为增强绿道的服务性，增加社区级绿道的布局，通过提升现有绿道、打通断点绿道、打造特色绿道等手段，实现通环聚心、串点成线、织绿成网的绿道布局。

规划中心城区绿道长度约 227.2 公里，远期绿道密度将达到 1.3 公里/平方公里。其中省级绿道 29.2 公里，县级绿道 44.5 公里，城市级绿道 92.2 公里，社区绿道 61.3 公里。

## 五、绿道近期建设规划

### 1、近期指标

充分利用海盐县的自然山水和历史人文资源，调动各方力量形成合力，至 2025 年底，新建省级绿道 42.39 公里，县域新建或提升改造城市和社区级绿道 91.18 公里，中心城区新建或提升改造城市和社区级绿道 56 公里，其中新建城市级和社区级绿道 42.9 公里，提升改造绿道 13.1 公里，新

建驿站 12 处。县域实现生态绿道网络框架的构建，城区实现骨干绿道织网成环。

## 2、近期工作重点

### (1) 推进省域绿道全线贯通

省域绿道选线已确定，海盐县境内主要涉及省域绿道 1 号线和 1 号线支线，总里程度约 84.43 公里，其中已建 42.04 公里，新建 42.39 公里。

### (2) 提升城市绿道品质

#### 1) 海盐县主城区

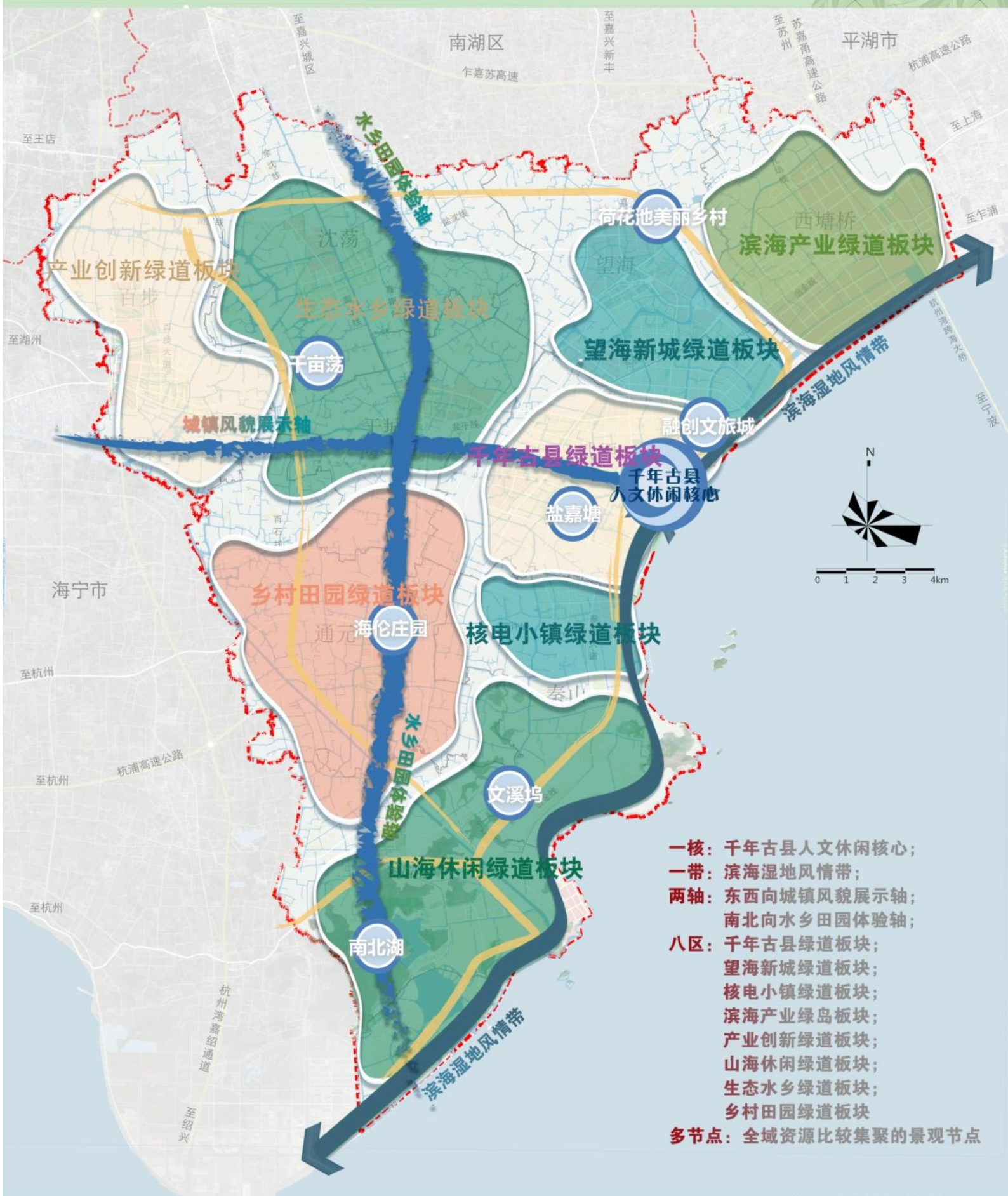
加快推进城区绿道成网成环建设，十四五时期重点形成“四横五纵”的绿道骨架结构，其中“四横”指酱园港绿道、古荡河绿道、南排河绿道、盐嘉塘绿道；“五纵”指海塘绿道、白洋河绿道、盐平塘绿道、团结港绿道、大曲港绿道。

#### 2) 乡镇

根据城镇绿道系统、步行和自行车慢行系统，进一步推进城镇绿道建设，提升绿地生态保护、健身休闲和绿色出行等综合功能。结合“美丽城镇”、“美丽乡村”、“美丽河湖”、“未来社区”等重点工作，因地制宜推进绿道建设，增加城镇绿色容量。

# 海盐县绿道网总体规划 (2021-2035)

Master Planning of Greenways in Haiyan

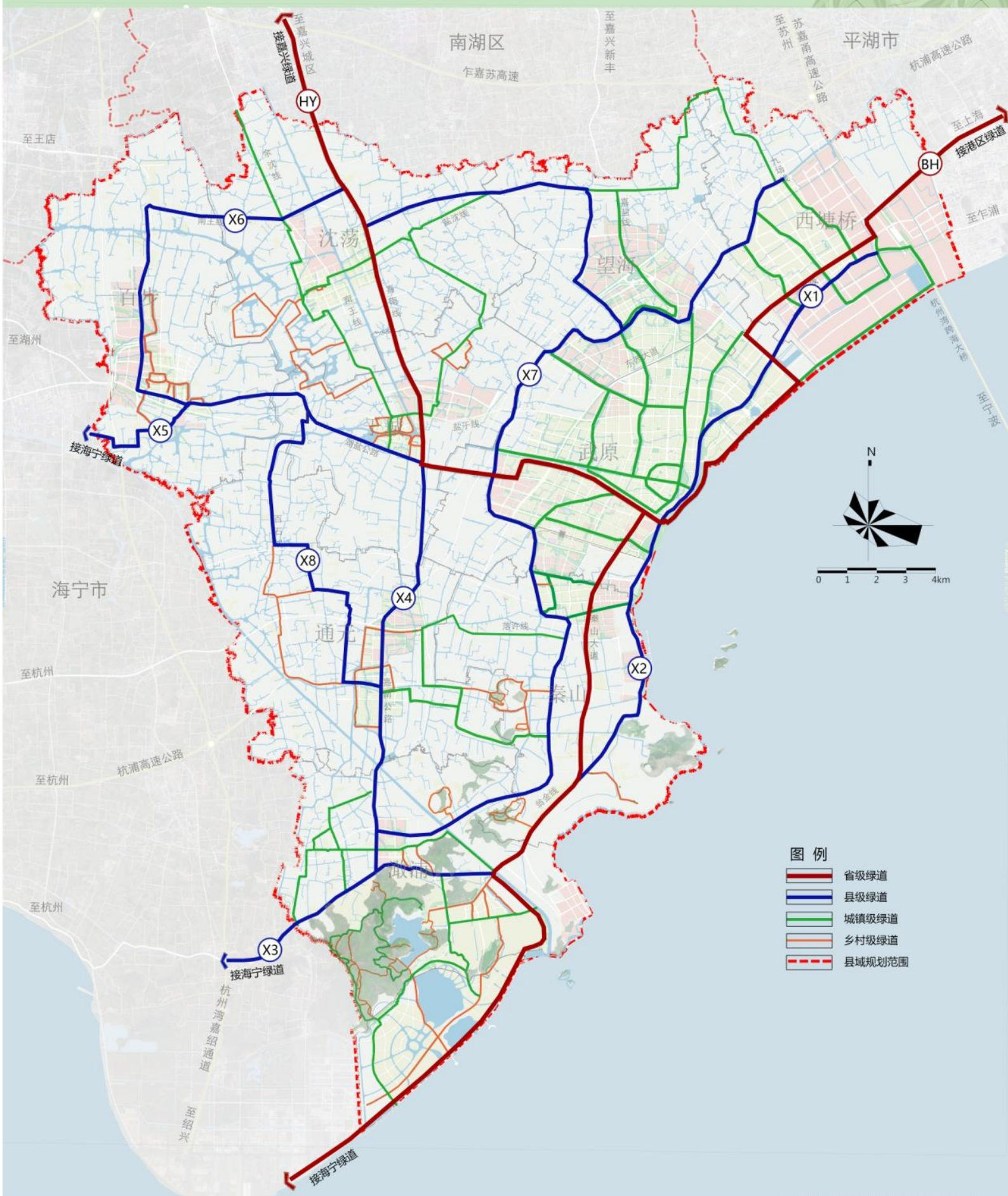


- 一核：**千年古县人文休闲核心；
- 一带：**滨海湿地风情带；
- 两轴：**东西向城镇风貌展示轴；  
南北向水乡田园体验轴；
- 八区：**千年古县绿道板块；  
望海新城绿道板块；  
核电小镇绿道板块；  
滨海产业绿岛板块；  
产业创新绿道板块；  
山海休闲绿道板块；  
生态水乡绿道板块；  
乡村田园绿道板块
- 多节点：**全域资源比较集聚的景观节点

县域绿道网布局结构图

# 海盐县绿道网总体规划 (2021-2035)

Master Planning of Greenways in Haiyan

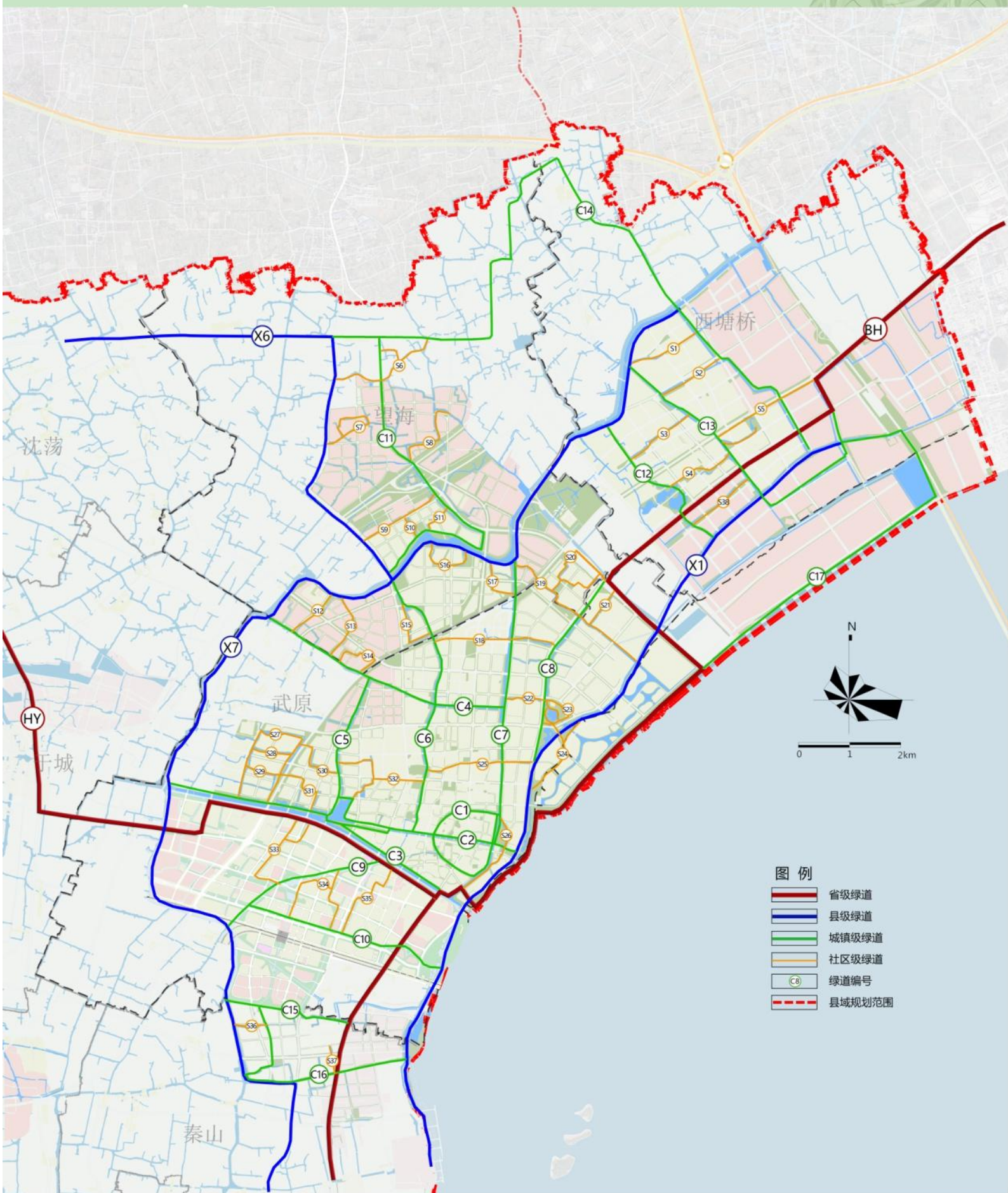


县域绿道布局规划图



# 海盐县绿道网总体规划（2021-2035）

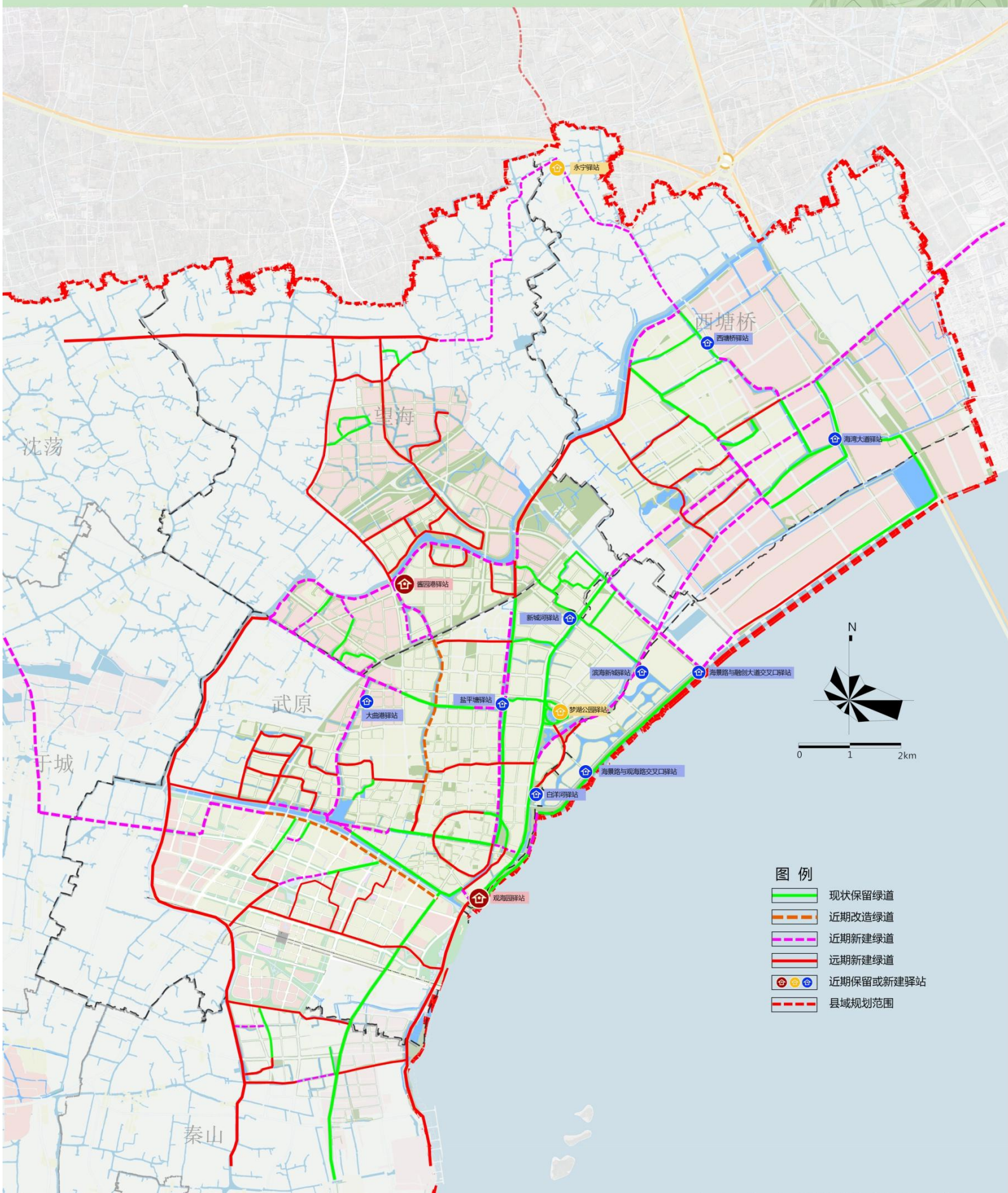
Master Planning of Greenways in Haiyan



中心城区绿道布局规划图

# 海盐县绿道网总体规划（2021-2035）

Master Planning of Greenways in Haiyan



中心城区绿道分期建设规划图

